АЛЬБОМЪ ВИДОВЪ ПОСТРОЙКИ

Средней Части Амурской
железной дороги

1910 ~ 1914 г.г.

Томъ первый.

101/9

Альбом видов... Т.1.

2011354349

1К

АЛЬБОМЪ
ВИДОВЪ ПОСТРОЙКИ

Средней Части Амурской
желѣзной дороги

1910 ~ 1914 г.г.

Томъ первый.

Исполнено въ художественной мастерской
Московскаго Т-ва „ОБРАЗОВАНІЕ“ Фото-тинто-гравюрою.

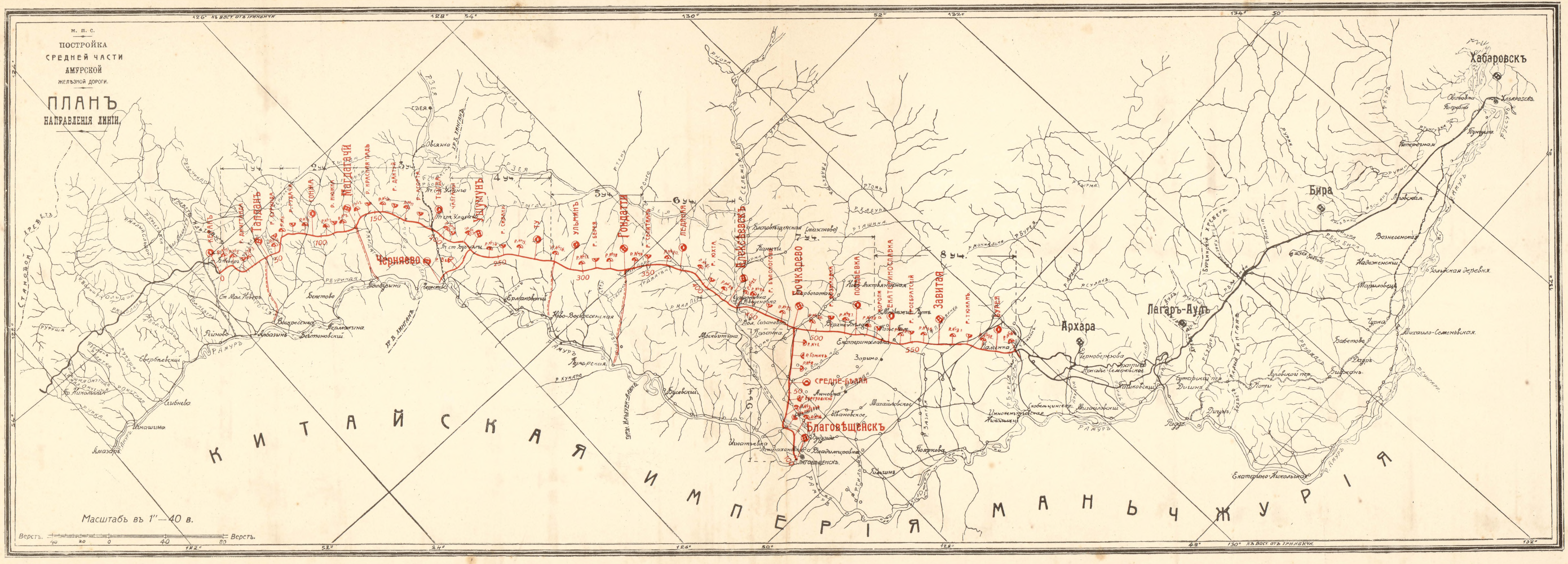

М. П. С.

ПОСТРОЙКА
СРЕДНЕЙ ЧАСТИ
АМУРСКОЙ
ЖЕЛѢЗНОЙ ДОРОГИ.

ПЛАНЪ
НАПРАВЛЕНІЯ ЛИНІИ.

Масштабъ въ 1″ — 40 в.

Верстъ. 40 20 0 40 80 Верстъ.
126° къ вост. отъ Гринвича
128°
130°
132°
134°
122°
124°
52°
50°
54°
48°
КИТАЙСКАЯ ИМПЕРІЯ МАНЬЧЖУРІЯ
Хабаровскъ
Бира
Лагаръ-Аулъ
Архара
Благовѣщенскъ
Средне-Бѣлая
Бочкарево
Алексѣевскъ
Гондатти
Ледяная
Ульминъ
Ту
Ушумунъ
Тыгда
Черняево
Магдагачи
Сонжа
Талданъ
Керакъ
Поздѣевка
Екатеринославка
Завитая
Бурея
Каменка
Екатеринославка
Зорино
Ново-Воскресенская
Ермаковскiй
Толбузина
Черняева
Бекетово
Ст. Мал. Неверъ
Овсянка
Зея
Хреб. Хинганъ
Р. Зея
Р. Амуръ
Р. Бурея
Р. Томь
1 уч. 2 уч. 3 уч. 4 уч. 5 уч. 6 уч. 7 уч. 8 уч.
0 50 100 150 200 250 300 350 400 450 500 550
Хребетъ Становой



УПРАВЛЕНІЕ по постройкѣ СРЕДНЕЙ части АМУРСКОЙ желѣзной дороги въ БЛАГОВѢЩЕНСКѢ.



Каменная труба отв. 2×2.00 саж. пик. № 73 верста 8-я.



Группа арестантовъ 1-й ссыльно-каторжной команды у лагеря, работавшихъ на 9 в.



Производство земляныхъ работъ на 10—11 верст. и обходный путь.



Мостъ отв. 10 с. на пик. № 94—45 и насыпь—производство работъ.



Мостъ отв. 10 с. на пик. № 94—45 и насыпь—производство работъ.



Желѣзный мостъ черезъ рѣку АМКАРАЧИ на пик. № 94—45 вер. 10. Сборка фермъ.



Работы на балластномъ карьерѣ на 16 верстѣ.



Каменная труба отв. 3.00 с. на пик. № 191, верста 20-я.



Выемка на пик. № 276, вер. 28-я.



Каменная труба отв. 0.75 с. на пикетѣ № 280, верста 29-я.



Бараки для контрактныхъ рабочихъ на пунктѣ 29 версты.



Бараки для контрактныхъ рабочихъ на пунктѣ 36 версты.



Каменныя опоры желѣзнаго моста на пик. № 346—30 с. верста 35-я.



Каменныя опоры для желѣзнаго моста на пик. № 358—32, верста 37.



Каменныя опоры для желѣзнаго моста на пик. № 402—20, верста 41-я и деревянный мостъ на обходномъ пути.



Желѣзный мостъ черезъ р. СРЕДНІЙ ТАЛДАНЪ на пик. № 402—20 верста 41-я. Сборка фермъ.



Обходный путь на 41 верстѣ и сборка фермъ желѣзнаго моста на главномъ пути.



Желѣзный мостъ черезъ р. СРЕДНІЙ ТАЛДАНЪ на пик. № 402—20, верста 41-я. Сборка фермъ.



Деревянный мостъ на ряжахъ черезъ р. СРЕДНIЙ ТАЛДАНЪ и временная баня на 41-ой верстѣ.



ШАНТЫРЕВСКІЕ ключи на 41 вер. Работы по изслѣдованію ключей для водоснабженія



ШАНТЫРЕВСКІЕ ключи на 41 вер. Тепляки надъ ключами.



Маръ въ окрестностяхъ ст. ТАЛДАНЪ.



Ст. ТАЛДАНЪ верста 43. Общій видъ со стороны Петрограда.



Производство земляныхъ работъ арестантами 1-й ссыльно-каторжной команды на 43 вер.



Ст. ТАЛДАНЪ вер. 43. Видъ со стороны путей. Пассажирское зданіе.



Церковь при ст. **ТАЛДАНЪ** во имя св. **ТРОИЦЫ.**



Каменная труба отв. 2×1.50 с. на пик. № 432, вер. 44.

Скальная выемка на 46 верстѣ.



Полотно желѣзной дороги на 47 вер. Видъ со стороны ХАБАРОВСКА.



Выемка на 49 верстѣ.



Скальная выемка на 49 верстѣ.



Насыпь на 50 вер. Видъ на полотно со стороны **ХАБАРОВСКА.**



Деревянный мостъ длиной по верху 10.00 саж. на 62 верстѣ.



Скальная выемка на 56 верстѣ. Разработка.



Жилые дома на разъѣздѣ БУРИНДА 61 верста.



Мостъ отв. 1.00 саж. на 61 верстѣ во время постройки.



Выемка 69 версты.



Разработка выемки 69 вер. англійскимъ способомъ. Видъ съ Восточной стороны.



Разработка выемки 69 вер. Видъ съ западной стороны.



Разработка выемки 69 вер. англійскимъ способомъ.



Выемка 70 версты.



Выемка 70 версты.



Разработка выемки 70 вер. англійскимъ способомъ.



Насыпь воинскаго разъѣзда № 5.



Разработка выемки 70 версты.



Выемка 78 версты.



Разъѣздъ ГУДАЧИ.



Времянка и полотно главнаго пути 97 вер.



Минеральный источникъ близъ ст. ГОНЖА.



Временное водоемное зданіе ст. ГОНЖА.



Общій видъ ст. ГОНЖА.



Выемка 97 версты.



Выемка 97 версты.



Насыпь 99 версты.



Деревянный мостъ длиной 10.00 саж. 104 вер. и временный обходный путь.



Деревянный мостъ длиной 10.00 саж. 105 вер.



Выемка 109 версты.



Клѣтка изъ шпалъ въ пролетѣ моста отвѣтст. 7.00 саж. 126 верста.



Балластный карьеръ 127 версты



Временный деревянный мостъ въ пролетѣ между каменными устоями моста отверст. 15.00 саж. черезъ рѣку **ПРАВУЮ МАГДАГАЧИ.**



Работы по изслѣдованiю источника водоснабженiя ст. **МАГДАГАЧИ.**



Разработка выемки контрактными рабочими на 131 вер. около ст. МАГДАГАЧИ.



Улица на ст. **МАГДАГАЧИ** лѣтомъ 1913 года.



Улица на ст. **МАГДАГАЧИ** лѣтомъ 1913 года съ противоположнсй стороны.



Общій видъ ст. МАГДАГАЧИ со стороны путей.



Пассажирское зданіе на ст. МАГДАГАЧИ со стороны путей.



Скверъ передъ пассажирскимъ зданіемъ ст. МАГДАГАЧИ.



Церковь въ честь св. **ВЛАДИМИРА** на ст. **МАГДАГАЧИ.**



ДЕПО МАГДАГАЧИ. Наружный видъ депо и паровозовъ на стоянкѣ.



ДЕПО МАГДАГАЧИ. Внутренній видъ мастерской при депо.



Деревянная эстокада между каменными опорами моста на 135 вер. черезъ рѣку **ЛѢВАЯ МАГДАГАЧИ** отв. 15 с.



Деревянный подкосный мостъ длиной 22 с. на 142 верстѣ.



Разработка поѣздами выемки на 143 вер.



Постройка двойной каменкой трубы отв. 2.50 с. на 147 вер. и эстокада надъ нею для пропуска вагонетокъ.



Ремонтъ пути въ выемкѣ 155 версты.



Деревянный мостъ длиной 15 с. и полуказарма на 161 вер.



Насыпь главнаго пути на 164 вер. въ поймѣ р. ОЛЬГИ, обходный путь и лагерь контрактованныхъ рабочихъ.



Постройка моста черезъ р. ОЛЬГУ на 164 вер.



Каменныя опоры моста черезъ р. ОЛЬГУ на 164 вер. Рядомъ видънъ временный деревянный мостъ обходнаго пути.



Полотно главнаго пути на 168 вер. Нулевыя работы.



Разработка скалистой выемки на 171 верстѣ.



Разработка скалистой выемки на 171 верстѣ.



Скалистая выемка на разъѣздѣ № 11, верста 172.



Рытье котлована подъ основанiе трубы на 172 вер. и эстокада надъ нимъ высотой 4.50 с. для пропуска узкоколейнаго паровоза.



Деревянный подкосный мостъ съ пролетами 3 саж. длиной 20 саж. на 173 верстѣ.



Пересѣченіе главной линіи Черняево-Зейскаго тракта на 187 верстѣ.



Временный деревянный мостъ на 188 верстѣ между каменными опорами черезъ р. **АГОРТА** отв. 15 с.



Мѣсто предполагаемой запруды для водоснабженія ст. **ТЫГДА.** Вдали виденъ пивоваренный заводъ.



Станція **ТЫГДА** со стороны пути.



Ручное буреніе скважины артезіанскаго колодца на ст. ТЫГДА.



Временный деревянный мостъ на 196 верстѣ черезъ рѣку **ТЫГДА** отв. 20 с.



Временный деревянный мостъ на 196 вер. черезъ р. ТЫГДА отв. 20 с. Снято съ «Времянки».



Ручное буреніе скважины въ поймѣ р. **УЛАГАЧИ** (притокъ Тыгды) близъ ст. **ТЫГДА**.



Лагерь командъ ссыльно-каторжныхъ, работавшихъ въ карьерѣ 197 версты.



Разработка карьера 197 вер. командами ссыльно-каторжныхъ.



Разработка выемки 197 вер. командами ссыльно-каторжныхъ.



Постройка деревяннаго моста на главномъ пути черезъ р. «ТОКТОГО» длиной 24 саж. вер. 203.



Каменная труба на пикетѣ № 171 вер. 210.



Разъѣздъ **ЧАГАНЫ** верст. 211.



Общій видъ ст. УШУМУНЪ со стороны путей.



Пассажирское зданіе станц. УШУМУНЪ верст. 232.



ДЕПО УШУМУНЪ. Временное водоемное зданіе и буреніе скважины.



ДЕПО УШУМУНЪ. Наружный видъ депо со стороны путей.



ДЕПО УШУМУНЪ. Внутренній видъ мастерской при депо.



ДЕПО УШУМУНЪ. Внутренній видъ мастерской при депо.



Церковь на ст. УШУМУНЪ.



Жилые дома на ст. УШУМУНЪ.



Деревянный мостъ на пик. № 421 верст. 234.



Деревянный мостъ на 239 вер.



Разъѣздъ «СИВАКИ». Видъ со стороны пути.



Постройка каменной трубы на пик. № 682 вер. 260.



Обходный путь на 261 вер.



Балластировка пути. Разгрузка балластнаго поѣзда контрактовыми рабочими.



Жилые дома на ст. «ТУ» верст. 277.



Балластный карьеръ на 277 вер. Нагрузка балласта арестантами.



Балластный карьеръ на 277 вер.



Лагерь арестантовъ при балластномъ карьерѣ 277 вер.



Мѣсто смычки Черняевской вѣтви съ главной линiей на ст. УШУМУНЪ.



Балластный карьеръ на 37 вер. Черняевской вѣтви.



Балластный карьеръ на 37 вер. Черняевской вѣтви. Разработка карьера арестантами.



Временное водоснабженіе на 36 вер. Черняевской вѣтви.



Общій видъ 36 вер. Черняевской вѣтви. Направо виденъ лагерь арестантовъ, работающихъ въ карьерѣ 37 вер.



Черняевская вѣтвь. Заготовка шпалъ.



Черняевская вѣтвь. 27 верста.



Черняевская вѣтвь. Верста 23. Выпучиванiе моста мерзлотой.



Арестантскій лагерь на 20-й вер. Черняевской вѣтви, подъ названіемъ «СОКОЛОВСКІЙ СТАНЪ».



Складъ лѣсныхъ матеріаловъ, заготовленныхъ арестантами «СОКОЛОВСКАГО СТАНА».



Складъ лѣсныхъ матеріаловъ 20 версты Черняевской вѣтви.



Черняевская вѣтвь. 20 верста. Полуказармы.



СТ. ЧЕРНЯЕВО. Жилые дома и склады.



СТ. ГОНДАТТИ. Жилые дома.



СТ. ГОНДАТТИ. Метеорологическая станція.



СТ. ГОНДАТТИ. Конный дворъ.

СТ. ГОНДАТТИ. Гаражъ почтово-автомобильнаго сообщенія.



СТ. ГОНДАТТИ. Одна изъ улицъ станціи.



СТ. ГОНДАТТИ. Временные пути, временное водоемное зданіе и пассажирское зданіе со служебными помѣщеніями до устройства пассажирской платформы.



СТ. ГОНДАТТИ. Видъ пассажирской платформы на цвѣтникъ и бульваръ при пассажирскомъ зданіи.



СТ. ГОНДАТТИ. Видъ на пассажирское зданіе, служебное помѣщеніе и пассажирскую платформу справа и слѣва отъ которой разбиты станціонные садики и цвѣтники.



СТ. ГОНДАТТИ. Видъ на поселокъ **ГОНДАТТІЕВО**, прилегающій къ станціи. Дорога соединяющая станцію съ поселкомъ и мостъ черезъ рѣку Перу.



СТ. ГОНДАТТИ. Общій видъ на станцію со стороны Хабаровскаго семафора.



СТ. ГОНДАТТИ. Временное водоснабженіе изъ р. Перы.



СТ. ГОНДАТТИ. Временный мостъ на шпальныхъ клѣткахъ черезъ ручей Листвянку, 347 верст.



СТ. ГОНДАТТИ. Эстокадныя работы у желѣзнаго моста 347 вер. п. № 1545—43, при подходѣ къ станціи Гондатти съ Хабаровской стороны.



Разработка выемки 347 в. вагонетками.



Изысканіе водоснабженія около стан. Гондатти. Пробная откачка воды локомобилемъ изъ рѣки ПЕРЫ.



Разработка скальной выемки на 348 вер.



Складъ камня въ карьерѣ 349 р.



Каменный карьеръ 349 в.



Каменный карьеръ 349 в.



Разработка выемки на 361 верстѣ пик. 17-й.



Разработка выемки на 361 верстѣ.



Разъѣздъ СЕЛИТКАНЪ. верст. 363.



Съемка горизонталей и разъѣздъ Селитканъ верста 363.



Разработка выемки у разъѣзда Селитканъ. Верста 364.



Разработка резерва на 366 верстѣ.



Устройство земляного полотна на 367 верстѣ.



Разработка выемки на 370 верстѣ.



Временный складъ шпалъ и лѣса 371 верст.



Отправка на родину контрактовыхъ рабочихъ съ пункта верста 372.



Постройка временнаго моста на обходѣ пути 378.

Забивка свай для временнаго моста черезъ рѣку ДЖАТВУ на 370 верст.



Мостъ на времянкѣ черезъ рѣку ДЖАТВУ верста 179. Лѣвый берегъ.



Забивка свай для временнаго моста черезъ рѣку ДЖАТВУ верста 379.



Разработка выемки контрактными коновозчиками 380 верст.



Времянка на 382 верстѣ.



Станція ЛЕДЯНАЯ верста 385.



Рѣка ПЕРА противъ станцiи Ледяной верст. 385.



Станція ЛЕДЯНАЯ. Линія предполагаемаго водопровода верст. 385.



Временный мостъ черезъ теплый ключъ верст. 360.



Возведенія земляного полотна на 392 и 393 верстахъ.



Видъ обходнаго моста черезъ рѣку ЮХТУ пик. 436 верст. 403.



Возведенiе опоръ моста черезъ р. ЖЕЛУНЪ на 424 в.



Разработка выемки на 424 вер. эскаваторомъ.



Эскаваторъ № 3-й въ выемкѣ 424 версты.



Городъ АЛЕКСѢЕВСКЪ. Видъ на западную часть города отъ обелиска.



Г. АЛЕКСѢЕВСКЪ. Канцелярія и квартира Завѣдующаго городомъ и крестьянскаго Начальника.



Г. АЛЕКСѢЕВСКЪ. Одна изъ улицъ города.



Г. АЛЕКСѢЕВСКЪ. Обелискъ и 2-хъ классная школа имени Пріамурскаго Генералъ-Губернатора Шталмейстера Н. Л. Гондатти.



Г. АЛЕКСѢЕВСКЪ. Почта.



Г. АЛЕКСѢЕВСКЪ. Зданіе дѣтскаго пріюта, основаннаго на средства Средне-Амурскаго желѣзнодорожнаго благотворительнаго комитета.



Группа дѣтей призрѣваемыхъ въ Алексѣевскомъ желѣзнодорожномъ прiютѣ.



Г. АЛЕКСѢЕВСКЪ. Казначейство.



Г. АЛЕКСѢЕВСКЪ. Общій видъ.


ОСМ. М. ПЕНЗА
4 МАЯ 917

Работы арестантовъ въ выемкѣ 426 вер.



Постройка путепровода на 428 вер. пик. № 681.



Путепроводъ 248 вер. Общій видъ послѣ разборки тепляка.



Ст. **АЛЕКСѢЕВСКЪ**. Первая линія жилыхъ домовъ.



Ст. АЛЕКСѢЕВСКЪ. Вторая линія жилыхъ домовъ.


АЛЕКСѢЕВСКЪ

Ст. **АЛЕКСѢЕВСКЪ.** Пассажирское зданіе.



Ст. АЛЕКСѢЕВСКЪ. Временное зданіе казначейства.



Ст. АЛЕКСѢЕВСКЪ. Церковь.



ДЕПО АЛЕКСѢЕВСКЪ. Наружный видъ депо со стороны паровознаго сарая.



ДЕПО АЛЕКСѢЕВСКЪ. Машинное отдѣленіе депо.



ДЕПО АЛЕКСѢЕВСКЪ. Гаражъ для автобусовъ.



Лагерь контрактныхъ рабочихъ на 431 верстѣ.



Контрактные рабочіе лагеря 431 в.



Возведеніе насыпи паровозной возкой 431 версты.


МЯСНАЯ ЛА
ЯПОНС
ПАРИКМАХ

Алексѣевскій поселокъ (бывшій «СУРАЖЕВКА»).



Товарная пристань поселка Алексѣевскъ.



Товарная пристань поселка Алексѣевскъ.



Пристань поселка Алексѣевскъ.



Пристань поселка Алексѣевскъ.

Оглавленіе перваго тома.

I строительный участокъ

УПРАВЛЕНІЕ по постройкѣ СРЕДНЕЙ части АМУРСКОЙ желѣзной дороги въ БЛАГОВѢЩЕНСКѢ.
Каменная труба отв. 2×2.00 саж. пик. № 73 верста 8-я.
Группа арестантовъ 1-й ссыльно-каторжной команды у лагеря, работавшихъ на 9 в.
Производство земляныхъ работъ на 10—11 верст. и обходный путь.
Мостъ отв. 10 с. на пик. № 94—45 и насыпь—производство работъ.
Мостъ отв. 10 с. на пик. № 94—45 и насыпь—производство работъ.
Желѣзный мостъ черезъ рѣку АМКАРАЧИ на пик. № 94—45 вер. 10. Сборка фермъ.
Работы на балластномъ карьерѣ на 16 верстѣ.
Каменная труба отв. 3.00 с. на пик. № 191, верста 20-я.
Выемка на пик. № 276, вер. 28-я.
Каменная труба отв. 0.75 с. на пикетѣ № 280, верста 29-я.
Бараки для контрактныхъ рабочихъ на пунктѣ 29 версты.
Бараки для контрактныхъ рабочихъ на пунктѣ 36 версты.
Каменныя опоры желѣзнаго моста на пик. № 346—30 с. верста 35-я.
Каменныя опоры для желѣзнаго моста на пик. № 358—32, верста 37.
Каменныя опоры для желѣзнаго моста на пик. № 402—20, верста 41 и деревянный мостъ на обходномъ пути.
Желѣзный мостъ черезъ р. СРЕДНІЙ ТАЛДАНЪ на пик. № 402—20 верста 41-я. Сборка фермъ.
Обходный путь на 41 верстѣ и сборка фермъ желѣзнаго моста на главномъ пути.
Желѣзный мостъ черезъ р. СРЕДНІЙ ТАЛДАНЪ на пик. № 402—20, верста 41-я. Сборка фермъ.
Деревянный мостъ на ряжахъ черезъ р. СРЕДНІЙ ТАЛДАНЪ и временная баня на 41-ой верстѣ.
ШАНТЫРЕВСКІЕ ключи на 41 вер. Работы по изслѣдованію ключей для водоснабженія
ШАНТЫРЕВСКІЕ ключи на 41 вер. Тепляки надъ ключами.
Маръ въ окрестностяхъ ст. ТАЛДАНЪ.
Ст. ТАЛДАНЪ верста 43. Общій видъ со стороны Петрограда.
Производство земляныхъ работъ арестантами 1-й ссыльно-каторжной команды на 43 вер.
Ст. ТАЛДАНЪ вер. 43. Видъ со стороны путей. Пассажирское зданіе.
Церковь при ст. ТАЛДАНЪ во имя св. ТРОИЦЫ.
Каменная труба отв. 2×1.50 с. на пик. № 432, вер. 44.
Скальная выемка на 46 верстѣ.
Полотно желѣзной дороги на 47 вер. Видъ со стороны ХАБАРОВСКА.
Выемка на 49 верстѣ.
Скальная выемка на 49 верстѣ.
Насыпь на 50 вер. Видъ на полотно со стороны ХАБАРОВСКА.
Деревянный мостъ длиной по верху 10.00 саж. на 62 верстѣ.
Скальная выемка на 56 верстѣ. Разработка.
Жилые дома на разъѣздѣ БУРИНДА 61 верста.
Мостъ отв. 1.00 саж. на 61 верстѣ во время постройки.

II строительный участокъ

Выемка 69 версты.
Разработка выемки 69 вер. англійскимъ способомъ. Видъ съ Восточной стороны.
Разработка выемки 69 вер. Видъ съ западной стороны.
Разработка выемки 69 вер. англійскимъ способомъ.
Выемка 70 версты.
Выемка 70 версты.
Разработка выемки 70 вер. англійскимъ способомъ.
Насыпь воинскаго разъѣзда № 5.
Разработка выемки 70 версты.
Выемка 78 версты.
Разъѣздъ ГУДАЧИ.
Времянка и полотно главнаго пути 97 вер.
Минеральный источникъ близъ ст. ГОНЖА.
Временное водоемное зданіе ст. ГОНЖА.
Общій видъ ст. ГОНЖА.
Выемка 97 версты.
Выемка 97 версты.
Насыпь 99 версты.
Деревянный мостъ длиной 10.00 саж. 104 вер. и временный обходный путь.
Деревянный мостъ длиной 10.00 саж. 105 вер.
Выемка 109 версты.
Клѣтка изъ шпалъ въ пролетѣ моста отвѣтст. 7.00 саж. 126 верста.
Балластный карьеръ 127 версты.
Временный деревянный мостъ въ пролетѣ между каменными устоями моста отверст. 15.00 саж. черезъ рѣку ПРАВУЮ МАГДАГАЧИ.
Работы по изслѣдованію источника водоснабженія ст. МАГДАГАЧИ.

III строительный участокъ

Разработка выемки контрактными рабочими на 131 вер. около ст. **МАГДАГАЧИ**.

Улица на ст. **МАГДАГАЧИ** лѣтомъ 1913 года.

Улица на ст. **МАГДАГАЧИ** лѣтомъ 1913 года съ противоположной стороны.

Общій видъ ст. **МАГДАГАЧИ** со стороны путей.

Пассажирское зданіе на ст. **МАГДАГАЧИ** со стороны путей.

Скверъ передъ пассажирскимъ зданіемъ ст. **МАГДАГАЧИ**.

Церковь въ честь св. **ВЛАДИМИРА** на ст. **МАГДАГАЧИ**.

ДЕПО МАГДАГАЧИ. Наружный видъ депо и паровозовъ на стоянкѣ.

ДЕПО МАГДАГАЧИ. Внутренній видъ мастерской при депо.

Деревянная эстокада между каменными опорами моста на 135 вер. черезъ рѣку **ЛѢВАЯ МАГДАГАЧИ** отв. 15 с.

Деревянный подкосный мостъ длиной 22 с. на 142 верстѣ.

Разработка поѣздами выемки на 143 вер.

Постройка двойной каменной трубы отв. 2.50 с. на 147 вер. и эстокада надъ нею для пропуска вагонетокъ.

Ремонтъ пути въ выемкѣ 155 версты.

Деревянный мостъ длиной 15 с. и полуказарма на 161 вер.

Насыпь главнаго пути на 164 вер. въ поймѣ р. **ОЛЬГИ**, обходный путь и лагерь контрактованныхъ рабочихъ.

Постройка моста черезъ р. **ОЛЬГУ** на 164 вер.

Каменныя опоры моста черезъ р. **ОЛЬГУ** на 164 вер. Рядомъ виденъ временный деревянный мостъ обходнаго пути.

Полотно главнаго пути на 168 вер. Нулевыя работы.

Разработка скалистой выемки на 171 верстѣ.

Разработка скалистой выемки на 171 верстѣ.

Скалистая выемка на разъѣздѣ № 11, верста 172.

Рытье котлована подъ основаніе трубы на 172 вер. и эстокада надъ нимъ высотой 4.50 с. для пропуска узкоколейнаго паровоза.

Деревянный подкосный мостъ съ пролетами 3 саж. длиной 20 саж. на 173 верстѣ.

Пересѣченіе главной линіи Черняево-Зейскаго тракта на 187 верстѣ.

Временный деревянный мостъ на 188 верстѣ между каменными опорами черезъ р. **АГОРТА** отв. 15 с.

Мѣсто предполагаемой запруды для водоснабженія ст. **ТЫГДА**.

Вдали виденъ пивоваренный заводъ.

Станція **ТЫГДА** со стороны пути.

Ручное буреніе скважины артезіанскаго колодца на ст. **ТЫГДА**.

Временный деревянный мостъ на 196 верстѣ черезъ рѣку **ТЫГДА** отв. 20 с.

Временный деревянный мостъ на 196 вер. черезъ р. **ТЫГДА** отв. 20 с. Снято съ «Времянки».

Ручное буреніе скважины въ поймѣ р. **УЛАГАЧИ** (притокъ Тыгды) близъ ст. **ТЫГДА**.

Лагерь командъ ссыльно-каторжныхъ, работавшихъ въ карьерѣ 197 версты.

Разработка карьера 197 вер. командами ссыльно-каторжныхъ.

Разработка выемки 197 вер. командами ссыльно-каторжныхъ.

Постройка деревяннаго моста на главномъ пути черезъ р. «**ТОКТОГО**» длиной 24 саж. вер. 203.

IV строительный участокъ.

100 Каменная труба на пикетѣ № 171 вер. 210.

Разъѣздъ **ЧАГАНЫ** верст. 211.

Общій видъ ст. **УШУМУНЪ** со стороны путей.

Пассажирское зданіе станц. **УШУМУНЪ** верст. 232.

ДЕПО УШУМУНЪ. Временное водоемное зданіе и буреніе скважины.

ДЕПО УШУМУНЪ. Наружный видъ депо со стороны путей.

ДЕПО УШУМУНЪ. Внутренній видъ мастерской при депо.

ДЕПО УШУМУНЪ. Внутренній видъ мастерской при депо.

Церковь на ст. **УШУМУНЪ**.

Жилые дома на ст. **УШУМУНЪ**.

Деревянный мостъ на пик. № 421 верст. 234.

Деревянный мостъ на 239 вер.

Разъѣздъ «**СИВАКИ**». Видъ со стороны пути.

Постройка каменной трубы на пик. № 682 вер. 260.

Обходный путь на 261 вер.

Балластировка пути. Разгрузка балластнаго поѣзда контрактовыми рабочими.

Жилые дома на ст. «**ТУ**» верст. 277.

Балластный карьеръ на 277 вер. Нагрузка балласта арестантами.

Балластный карьеръ на 277 вер.

Лагерь арестантовъ при балластномъ карьерѣ 277 вер.

Черняевская вѣтвь.

Мѣсто смычки Черняевской вѣтви съ главной линіей на ст. УШУМУНЪ.

Балластный карьеръ на 37 вер. Черняевской вѣтви.

Балластный карьеръ на 37 вер. Черняевской вѣтви. Разработка карьера арестантами.

Временное водоснабженіе на 36 вер. Черняевской вѣтви.

Общій видъ 36 вер. Черняевской вѣтви. Направо виденъ лагерь арестантовъ, работающихъ въ карьерѣ 37 вер.

Черняевская вѣтвь. Заготовка шпалъ.

Черняевская вѣтвь. 27 верста.

Черняевская вѣтвь. Верста 23. Выпучиваніе моста мерзлотой.

Арестантскій лагерь на 20-й вер. Черняевской вѣтви, подъ названіемъ «СОКОЛОВСКІЙ СТАНЪ».

Складъ лѣсныхъ матеріаловъ, заготовленныхъ арестантами «СОКОЛОВСКАГО СТАНА».

Складъ лѣсныхъ матеріаловъ 20 версты Черняевской вѣтви.

Черняевская вѣтвь. 20 верста. Полуказармы.

СТ. ЧЕРНЯЕВО. Жилые дома и склады.

V строительный участокъ.

СТ. ГОНДАТТИ. Жилые дома.

СТ. ГОНДАТТИ. Метеорологическая станція.

СТ. ГОНДАТТИ. Конный дворъ.

СТ. ГОНДАТТИ. Гаражъ почтово-автомобильнаго сообщенія.

СТ. ГОНДАТТИ. Одна изъ улицъ станціи.

СТ. ГОНДАТТИ. Временные пути, временное водоемное зданіе и пассажирское зданіе со служебными помѣщеніями до устройства пассажирской платформы.

СТ. ГОНДАТТИ. Видъ пассажирской платформы на цвѣтникъ и бульваръ при пассажирскомъ зданіи.

СТ. ГОНДАТТИ. Видъ на пассажирское зданіе, служебное помѣщеніе и пассажирскую платформу справа и слѣва отъ которой разбиты станціонные садики и цвѣтники.

СТ. ГОНДАТТИ. Видъ на поселокъ ГОНДАТТІЕВО, прилегающій къ станціи. Дорога соединяющая станцію съ поселкомъ и мостъ черезъ рѣку Перу.

СТ. ГОНДАТТИ. Общій видъ на станцію со стороны Хабаровскаго семафора.

СТ. ГОНДАТТИ. Временное водоснабженіе изъ р. Перы.

СТ. ГОНДАТТИ. Временный мостъ на шпальныхъ клѣткахъ черезъ ручей Листвянку, 347 верст.

СТ. ГОНДАТТИ. Эстокадныя работы у желѣзнаго моста 347 вер. п. № 1545—43, при подходѣ къ станціи Гондатти съ Хабаровской стороны.

Разработка выемки 347 в. вагонетками.

Изысканіе водоснабженія около стан. Гондатти. Пробная откачка воды локомобилемъ изъ рѣки ПЕРЫ.

Разработка скальной выемки на 348 вер.

Складъ камня въ карьерѣ 349 р.

Каменный карьеръ 349 в.

Каменный карьеръ 349 в.

VI строительный участокъ.

Разработка выемки на 361 верстѣ пик. 17-й.

Разработка выемки на 361 верстѣ.

Разъѣздъ СЕЛИТКАНЪ, верст. 363.

Съемка горизонталей и разъѣздъ Селитканъ верста 363.

Разработка выемки у разъѣзда Селитканъ. Верста 364.

Разработка резерва на 366 верстѣ.

Устройство земляного полотна на 367 верстѣ.

Разработка выемки на 370 верстѣ.

Временный складъ шпалъ и лѣса 371 верст.

Отправка на родину контрактовыхъ рабочихъ съ пункта верста 372.

Постройка временнаго моста на обходѣ пути 378.

Забивка свай для временнаго моста черезъ рѣку ДЖАТВУ на 370 верст.

Мостъ на времянкѣ черезъ рѣку ДЖАТВУ верста 179. Лѣвый берегъ.

Забивка свай для временнаго моста черезъ рѣку ДЖАТВУ верста 379.

Разработка выемки контрактными коновозчиками 380 верст.

Времянка на 382 верстѣ.

Станція ЛЕДЯНАЯ верста 385.

Рѣка ПЕРА противъ станціи Ледяной верст. 385.

Станція ЛЕДЯНАЯ. Линія предполагаемаго водопровода верст. 385.

Временный мостъ черезъ теплый ключъ верст. 386.

Возведенія земляного полотна на 392 и 393 верстахъ.

Видъ обходнаго моста черезъ рѣку ЮХТУ пик. 436 верст. 403.

Возведеніе опоръ моста черезъ р. ЖЕЛУНЪ на 424 в.

Разработка выемки на 424 вер. эскаваторомъ.

Эскаваторъ № 3-й въ выемкѣ 424 версты.

Городъ АЛЕКСѢЕВСКЪ. Видъ на западную часть города отъ обелиска.

Г. АЛЕКСѢЕВСКЪ. Канцелярія и квартира Завѣдующаго городомъ и крестьянскаго Начальника.

Г. АЛЕКСѢЕВСКЪ. Одна изъ улицъ города.

Г. АЛЕКСѢЕВСКЪ. Обелискъ и 2-хъ классная школа имени Пріамурскаго Генералъ-Губернатора Шталмейстера Н. Л. Гондатти.

Г. АЛЕКСѢЕВСКЪ. Почта.

Г. АЛЕКСѢЕВСКЪ. Зданіе дѣтскаго пріюта, основаннаго на средства Средне-Амурскаго желѣзнодорожнаго благотворительнаго комитета.

Группа дѣтей призрѣваемыхъ въ Алексѣевскомъ желѣзнодорожномъ пріютѣ.

Г. АЛЕКСѢЕВСКЪ. Казначейство.

Г. АЛЕКСѢЕВСКЪ. Общій видъ.

Работы арестантовъ въ выемкѣ 426 вер.

Постройка путепровода на 423 вер. пик. № 681.

Путепроводъ 248 вер. Общій видъ послѣ разборки тепляка.

Ст. АЛЕКСѢЕВСКЪ. Первая линія жилыхъ домовъ.

Ст. АЛЕКСѢЕВСКЪ. Вторая линія жилыхъ домовъ.

Ст. АЛЕКСѢЕВСКЪ. Пассажирское зданіе.

Ст. АЛЕКСѢЕВСКЪ. Временное зданіе казначейства.

Ст. АЛЕКСѢЕВСКЪ. Церковь.

ДЕПО АЛЕКСѢЕВСКЪ. Наружный видъ депо со стороны паровознаго сарая.

ДЕПО АЛЕКСѢЕВСКЪ. Машинное отдѣленіе депо.

ДЕПО АЛЕКСѢЕВСКЪ. Гаражъ для автобусовъ.

Лагерь контрактныхъ рабочихъ на 431 верстѣ.

Контрактные рабочіе лагеря 431 в.

Возведеніе насыпи паровозной возкой 431 версты.

Алексѣевскій поселокъ (бывшій «СУРАЖЕВКА»).

Товарная пристань поселка Алексѣевскъ.

Товарная пристань поселка Алексѣевскъ.

Пристань поселка Алексѣевскъ.

Пристань поселка Алексѣевскъ.

3

100

203с

Государственная Библиотека СССР им. В. И. Ленина

34556-59

инв. МК XII-4711

2011354349

14

3 ли.

2 коп.